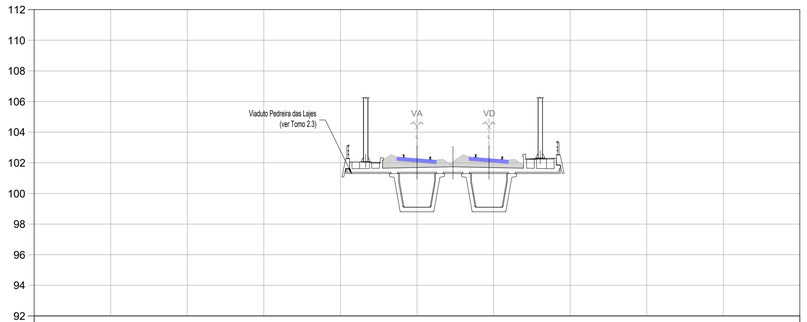

P4.541
Pk 63+400.000
R= 101.261077 g
M= −40121.806
P= 158019.942

PROJETO	CARRIL	Cota	102.516 — 102.376 — 102.520 — 102.380
		Dist.	0.866 — 0.866 — 3.634 — 5.566
	TERRAPLENAGEM	Cota	
		Dist.	
	DRENAGEM	Cota	
		Dist.	

KM=63+400.000

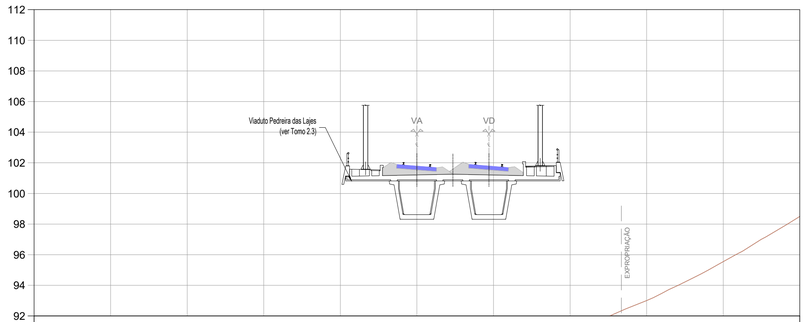

P4.544
Pk 63+475.000
R= 102.106147 g
M= −40119.823
P= 158094.915

PROJETO	CARRIL	Cota	102.029 — 101.889 — 102.033 — 101.893
		Dist.	0.866 — 0.866 — 3.634 — 5.566
	TERRAPLENAGEM	Cota	
		Dist.	
	DRENAGEM	Cota	
		Dist.	

KM=63+475.000

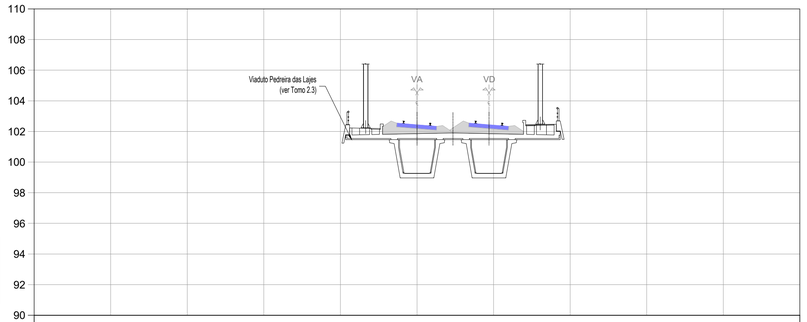

P4.540
Pk 63+375.000
R= 100.979387 g
M= −40122.246
P= 157994.946

PROJETO	CARRIL	Cota	102.679 — 102.539 — 102.682 — 102.542
		Dist.	0.866 — 0.866 — 3.634 — 5.566
	TERRAPLENAGEM	Cota	
		Dist.	
	DRENAGEM	Cota	
		Dist.	

KM=63+375.000

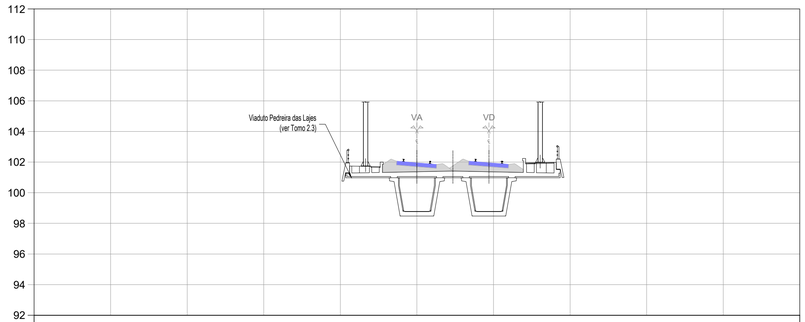

P4.543
Pk 63+450.000
R= 101.824457 g
M= −40120.594
P= 158069.927

PROJETO	CARRIL	Cota	102.191 — 102.051 — 102.195 — 102.055
		Dist.	0.866 — 0.866 — 3.634 — 5.566
	TERRAPLENAGEM	Cota	
		Dist.	
	DRENAGEM	Cota	
		Dist.	

KM=63+450.000

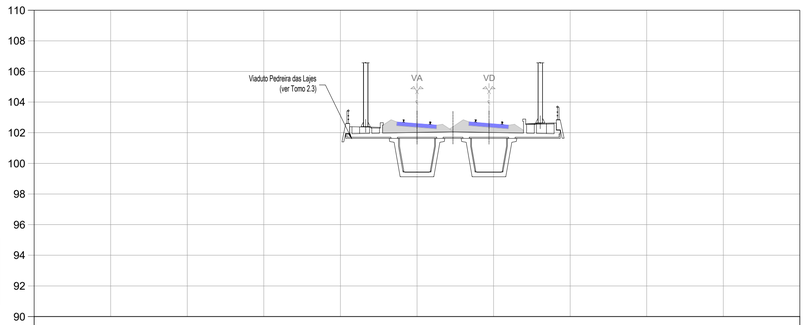

P4.539
Pk 63+350.000
R= 100.697697 g
M= −40122.575
P= 157969.948

PROJETO	CARRIL	Cota	102.941 — 102.701 — 102.945 — 102.705
		Dist.	0.866 — 0.866 — 3.634 — 5.566
	TERRAPLENAGEM	Cota	
		Dist.	
	DRENAGEM	Cota	
		Dist.	

KM=63+350.000

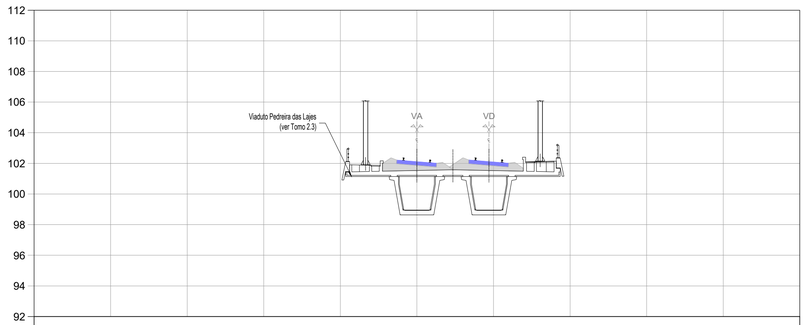

P4.542
Pk 63+425.000
R= 101.542767 g
M= −40121.256
P= 158044.936

PROJETO	CARRIL	Cota	102.354 — 102.214 — 102.358 — 102.218
		Dist.	0.866 — 0.866 — 3.634 — 5.566
	TERRAPLENAGEM	Cota	
		Dist.	
	DRENAGEM	Cota	
		Dist.	

KM=63+425.000

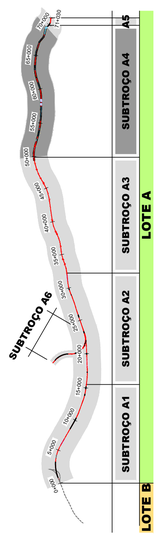

SISTEMA DE REFERÊNCIA
PT-TM06 / ETRS 89

Cofinanciado pela União Europeia

Rev.	Data	Descrição	Responsável
01	30.04.2026	Revisão Geral	Carmina Costa
00	14.08.2025	Edição inicial	Carmina Costa

AVAN CONCESSÕES DE ALTA VELOCIDADE

Infraestruturas de Portugal

O Gestor de Projeto	-
O Responsável Unidade	-
O Responsável Departamento	-
O Diretor	-
Órgão	Estudos e Projetos Ferroviários
Empreendimento	N.º
Fase	Projeto de Execução
Projeto	LINHA FERROVIÁRIA DE ALTA VELOCIDADE ENTRE PORTO (CAMPANHÃ) E LISBOA
Linha	TROÇO PORTO (CAMPANHÃ) A OIÃ - SUBTROÇO A4 - KM 49+900 AO KM 69+563
Local	PORTO (CAMPANHÃ) A OIÃ
Especialidade	V01 - INFRA-ESTRUTURA E PLATAFORMA DE VIA FÉRREA PLATAFORMA DA VIA
Título do Desenho	PERFIS TRANSVERSAIS KM 63+350 AO KM 63+475
Código Projetista	-
Ficheiro	PF102A4.PR.01.01.00.00.301-389.01.DWG
Projetou	AR / CS
Desenhou	PB / PM
Validou	A.Campos e Matos
Código Desenho	PF102A4.PR.01.01.00.00.343.01
N.º Registo SAP	-
Data	14.08.2025
N.º de Ordem	TPL 343
Versão	01
Escalas	1:200